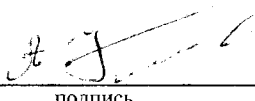


«СОГЛАСОВАНО»

«УТВЕРЖДАЮ»

(Представитель (руководитель) Администрации органа
местного самоуправления)

(Руководитель образовательной организации)



Климкин А.В.

Васильева Е.А.

дата

подпись

ФИО

дата

подпись

ФИО

ПАСПОРТ

дорожной безопасности образовательной организации

МБДОУ "Детский сад комбинированного вида №8 "Аистенок" г.Мичуринск

(наименование образовательной организации, филиала образовательной организации)

2020 год

ПАСПОРТ
дорожной безопасности образовательной организации

МБДОУ "Детский сад комбинированного вида №8 "Аистенок"

(наименование образовательной организации)

1. Тип **ОО** дошкольное образовательное учреждение

(тип)

2. Вид **ДОУ**

(доу, сош, школа садик и др.)

3. Юридический адрес **ОО** г. Милчуринск, Тамбовская область, ул. Автозаводская, д. 8-а

(юридический адрес)

4. Фактический адрес **ОО** г. Милчуринск, Тамбовская область, ул. Автозаводская, д. 8-а

(фактический адрес)

5. Руководитель **ОО**:

5.1. Директор

Васильева Елена Александровна

(Ф.И.О. директора)

89051232320

(контактный телефон)

5.2. Заместитель директора по учебной работе

(Ф.И.О. заместителя по учебной работе)



(контактный телефон)

5.3. Заместитель директора по воспитательной работе

Черкасова Екатерина Олеговна

(Ф.И.О. заместителя по воспитательной работе)

89537088006

(контактный телефон)

5.4. Педагог, ответственный за профилактику ДДПТ

Микляева Оксана Викторовна

(Ф.И.О. педагога, ответственного за профилактику ДДПТ)

89051231869

(контактный телефон)

Приказ №35 от 30.06.20 г.

(№ приказа о назначении)



6. Закрепленный за ОО сотрудник ГИБДД

А. С. Рахманин

(должность, ФИО сотрудника ГИБДД)

Приказ от 03.08.2020 №146

7. Ответственный работник муниципального органа
управления образованием

Косенкова Оксана Сергеевна, ведущий специалист управления народного образования администрации
г. Ишкуринска

(должность, ФИО)

8. Руководитель или ответственный работник дорожно-
эксплуатационной организации, осуществляющей
содержание улично-дорожной сети

Влининков Алексей Владимирович, начальник управления городского хозяйства администрации города

(должность, ФИО)

9. Количество учащихся (общее)

1 68
(количество)

По параллелям:

Группа №1	1 (количество классов)	18 (количество человек)
Группа №2	1 (количество классов)	17 (количество человек)
Группа №3	1 (количество классов)	25 (количество человек)
Группа №4	1 (количество классов)	22 (количество человек)
Группа №5	1 (количество классов)	25 (количество человек)
Группа №6	1 (количество классов)	23 (количество человек)
Группа №7	1 (количество классов)	20 (количество человек)
ГКП	1 (количество классов)	18 (количество человек)
	(количество классов)	(количество человек)
	(количество классов)	(количество человек)
	(количество классов)	(количество человек)

10. Время занятий в ОО

7.00–17.30
(I смена, с.-до)

(II смена, с.-до)

(неклассные занятия, с.-до)

11. Наличие отряда ЮИД

(возраст с. до... лет) _____ (количество) _____ (примечания) _____

12. Схема безопасного подхода к ОО

Схема

13. Фото подхода к ОО

Фото

14. Уголок по БДД+Стенд безопасного маршрута

Фото

15. Кабинет по БДД

Фото

16. Учебно-тренировочный перекрёсток

Фото

17. Школьный автобус (сведения)

Фото

18. Схемы движения школьных автобусов

Фото

19. Справки, рапорты, информации

Фото

20. Учебная программа по БДД:

Программа по обучению дошкольников правилам дорожного движения и безопасности на дороге "Красный, желтый, зеленый"

(название программы)

/ родители, педагоги

(целевая аудитория)

4 года

(количество часов)

Зам. зав. по ВМР Черкасова Е.О.,
воспитатель Микляева О.В.

(разработчик программы)

21. Информация о ДТП с участием учащихся ОО:

(данные о ДТП) _____

22. Координаты образовательной организации

Долгота 52,91

С.Ш.

Широта 40,46

В.Д.

23. Интенсивность движения транспортных средств

6

единиц в час

24. Интенсивность движения пешеходов человек в час
25. Инженерное обустройство улично-дорожной сети около образовательной организации. Требуется в соответствии с нормативами:
- пешеходных переходов
 - ** из них внеуличных
 - остановок маршрутных ТС
 - трогуаров, пешеходных дорожек
26. Количество технических средств организации дорожного движения у образовательной организации
- светофоров
 - ** из них пешеходные
 - ** Т7
 - знаки 5.19.1 (2)
 - ** из них над проезжей частью
 - знаки 1.23
 - ** из них основной
 - ** предварительный
 - средства светодиагностики индикации
 - разметка 1.14.1
 - ** в том числе, на желтом фоне
 - разметка 1.24.1.
 - искусственных неровностей
 - пешеходных ограждений

Схема безопасного подхода к образовательной организации (сканы, электронные схемы безопасных маршрутов)

0

[Вернуться на главную](#)

+Фото




Фото подюда к образовательной организации

[Вернуться на главную](#)



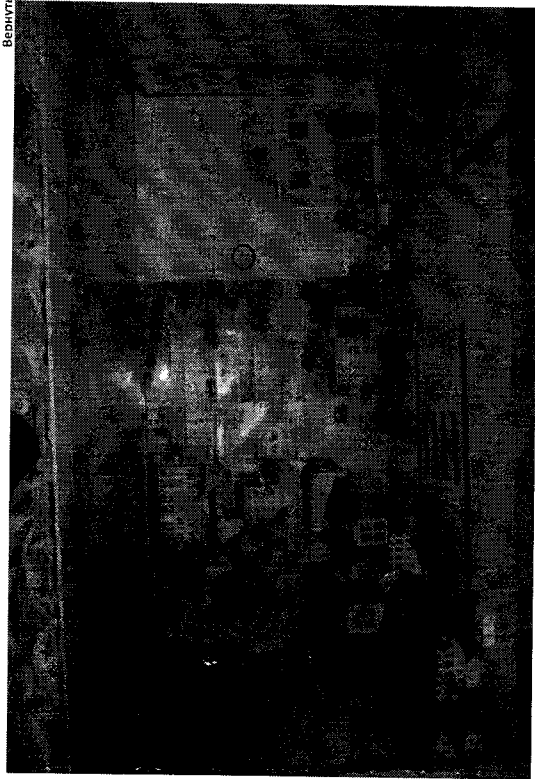
1

Фото на странице: 1



Уголок БДД + Стенд безопасного маршрута




Вернуться на главную




Абдуло


Фото на странице:

6





7






6

Вспомогательная комната



Учебно-тренировочный перекрёсток



Нацальный ОГИБДД
ОМВД России по г. Мичуринску
подполковнику полиции
А.В.Калмыкову

Справка

Выслана Шияновой А.В. о том, что она провела беседу в МБДОУ «Детский сад комбинированного вида №8 «Аистенок» и филиале «Дубрав» на тему: «Безопасность движения на дороге». Присутствовало 35 человек.

И.о.заведующего _____ Е.О.Черкасова

