


«СОГЛАСОВАНО»

(Представитель (руководитель) Администрации органа  
местного самоуправления)



Климкин А.В.

дата

подпись

ФИО

«УТВЕРЖДАЮ»

(Руководитель образовательной организации)

Васильева Е.А.

дата

подпись

ФИО

---

# ПАСПОРТ

## дорожной безопасности образовательной организации

МБДОУ "Детский сад комбинированного вида №8 "Аистенок" г.Мичуринск

---

(наименование образовательной организации, филиала образовательной организации)

2020 год

**ПАСПОРТ**  
дорожной безопасности образовательной организации

МЕДОУ "Детский сад комбинированного вида №8 "Аистенок"  
(наименование образовательной организации)

1. Тип ОО дошкольное образовательное учреждение  
(тип)

2. Вид ДОУ  
ДОУ, СОШ, школа-сад и т.д.

3. Юридический адрес ОО г. Мичууринск, Тамбовская область, ул. Автозаводская, д. 8-а  
(юридический адрес)

4. Фактический адрес ОО г. Мичууринск, Тамбовская область, ул. Автозаводская, д. 8-а  
(фактический адрес)

5. Руководители ОО:  
5.1. Директор Васильева Елена Александровна  
(Ф.И.О. Директора)  
89051232320  
(контактный телефон)

5.2. Заместитель директора по учебной работе  
(Ф.И.О. заместителя по учебной работе)  
  
(контактный телефон)

5.3. Заместитель директора по воспитательной работе Черкасова Екатерина Олеговна  
(Ф.И.О. заместителя по воспитательной работе)  
  
89537088000  
(контактный телефон)

5.4. Педагог, ответственный за профилактику ДДПТ Микляева Оксана Викторовна  
(Ф.И.О. педагога, ответственного за профилактику ДДПТ)  
89051231869  
(контактный телефон)  
Приказ №31 от 01.10.2014 г.  
(№ приказа о назначении)

6. Закреплённый за ОО сотрудник ГИБДД

А. С. Рахманин

(должность, Ф.И.О сотрудника ГИБДД)

Приказ от 05.08.2020 №146

7. Ответственный работник муниципального органа  
управления образованием

Косенкова Оксана Сергеевна, ведущий специалист управления народного образования администрации  
г. Мытищинска

(должность, Ф.И.О)

8. Руководитель или ответственный работник дорожно-  
эксплуатационной организации, осуществляющей  
содержание улично-дорожной сети

Влининков Алексей Владимирович, начальник управления городского хозяйства администрации города

(должность, Ф.И.О)

9. Количество учащихся (общее)

168  
(количество)

По параллелям:

Группа №1	1 (количество классов)	18 (количество человек)
Группа №2	1 (количество классов)	17 (количество человек)
Группа №3	1 (количество классов)	25 (количество человек)
Группа №4	1 (количество классов)	22 (количество человек)
Группа №5	1 (количество классов)	25 (количество человек)
Группа №6	1 (количество классов)	23 (количество человек)
Группа №7	1 (количество классов)	20 (количество человек)
ГКП	1 (количество классов)	18 (количество человек)
	(количество классов)	(количество человек)
	(количество классов)	(количество человек)
	(количество классов)	(количество человек)

10. Время занятий в ОО

7.00-17.30  
(смена, с.-до)

(смена, с.-до)

(индивидуальные занятия, с.-до)

11. Наличие отряда ЮИД

(возраст с... до... лет) \_\_\_\_\_ (количество) \_\_\_\_\_ (руководитель) \_\_\_\_\_

12. Схема безопасного подхода к ОО

Схема

13. Фото подхода к ОО

Фото

14. Уголок по БДД-Стенд безопасного маршрута

Фото

15. Кабинет по БДД

Фото

16. Учебно-тренировочный перекрёсток

Фото

17. Школьный автобус (сведения)

Фото

18. Схемы движения школьных автобусов

Фото

19. Справки, рапорты, информации

Фото

20. Учебная программа по БДД:

программа по обучению дошкольников  
правилам дорожного движения и  
безопасности на дороге "Красный, желтый,  
зеленый"

Зам. зав. по ВМР Черкасова Е.О.,

воспитатель Микляева О.В.

(разработчик программы)

4 года  
(количество часов)

родители, педагоги  
(целевая аудитория)

(название программы)

21. Информация о ДТП с участием учащихся ОО:

(данные о ДТП)

22. Координаты образовательной организации

Долгота 52,91 с.ш.

Широта 40,46 в.д.

23. Интенсивность движения транспортных средств

6

единиц в час

24. Интенсивность движения пешеходов  человек в час
25. Инженерное обустройство улично-дорожной сети около образовательной организации. Требуется в соответствии с нормативами:
- пешеходных переходов
  - \*\* из них внеуличных
  - остановок маршрутных ТС
  - тротуаров, пешеходных дорожек
26. Количество технических средств организации дорожного движения у образовательной организации
- светофоров
  - \*\* из них пешеходные
  - \*\* Т7
  - знаки 5.19.1 (2)
  - \*\* из них над проезжей частью
  - знаки 1.23
  - \*\* из них основной
  - \*\* предварительный
  - средства светодидной индикации
  - разметка 1.14.1
  - \*\* в том числе, на желтом фоне
  - разметка 1.24.1
  - искусственных неровностей
  - пешеходных ограждений

Схема безопасного подхода к образовательной организации (сканы, электронные схемы безопасных маршрутов)

[Вернуться на главную](#)



0




Фото подхода к образовательной организации

[Вернуться на главную](#)

ФОТО

1

Фото на странице: 1



Уголок БДД + Стенд безопасного маршрута

[Вернуться на главную](#)

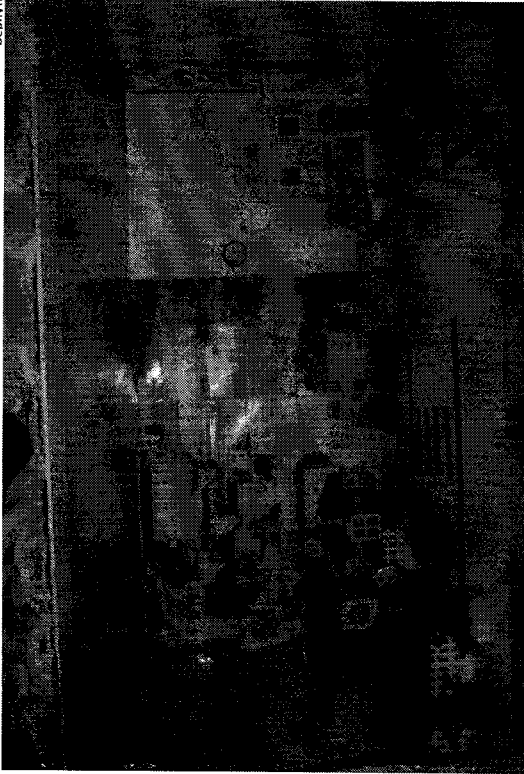




Фото на странице: 6

[МФУ](#)








7



6

Возвращение к жизни



Учебно-тренировочный перекресток

